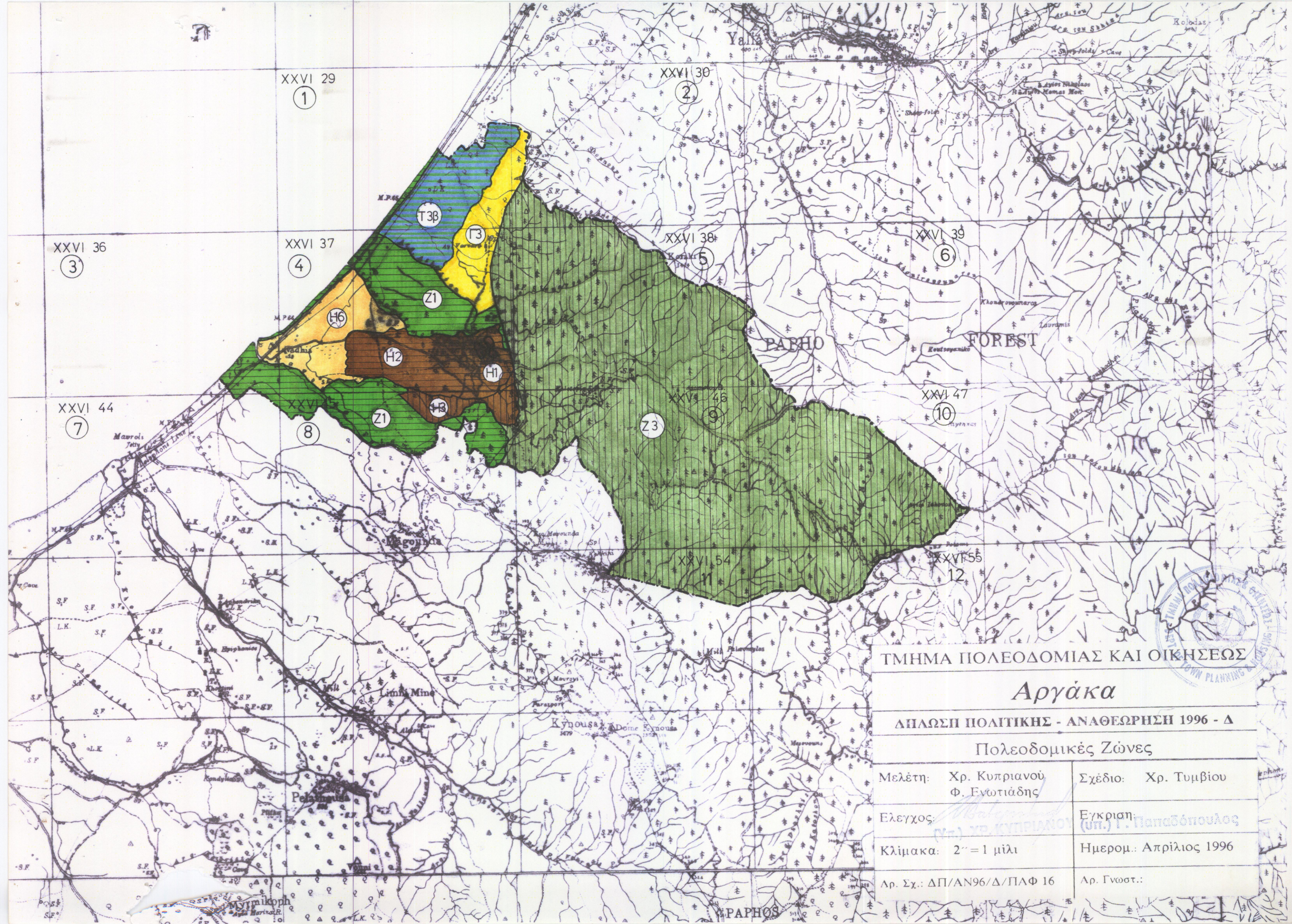


ΤΜΗΜΑ ΠΟΛΕΟΔΟΜΙΑΣ ΚΑΙ ΟΙΚΗΣΕΩΣ	
Αργάκι	
ΔΗΛΩΣΗ ΠΟΛΙΤΙΚΗΣ-1999	
Πολεοδομικές Ζώνες-Εγκριμένες	
Υπεύθυνος Μελέτης : Λ.Ζαχαρίου	Σχέδιο: Π.Γεωργίου
Ελεγχος: (Υπ.) ΣΤ. ΠΑΠΑΝΙΚΟΛΑΟΥ (ΥΠ.) Α. ΑΣΣΙΩΤΗΣ	Εγκριση: (ΥΠ.) Γ. Παπαδόπουλος
Κλίμακα: 2"=1μίλι	Ημερομ.: Μάιος 1999
Αρ.Σχ.: ΔΠ/Ε99/ΠΑΦ.16	Αρ.Γνωστ.:





ΤΜΗΜΑ ΠΟΛΕΟΔΟΜΙΑΣ ΚΑΙ ΟΙΚΗΣΕΩΣ













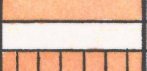


Αργάκα

ΔΗΛΩΣΗ ΠΟΛΙΤΙΚΗΣ - ΑΝΑΘΕΩΡΗΣΗ 1996 - Δ














Πολεοδομικές Ζώνες

Μελέτη:	Χρ. Κυπριανού Φ. Ευωτιάδης	Σχέδιο:	Χρ. Τυμβίου
Ελεγχος:	<i>(Signature)</i>	Εγκριση:	<i>(Signature)</i> (ΥΠ.) Γ. Παπαδόπουλος
Κλίμακα:	2" = 1 μίλι	Ημερομ.:	Απρίλιος 1996
Αρ. Σχ.:	ΔΠ/ΑΝ96/Δ/ΠΛΦ 16	Αρ. Γνωστ.:	

**ΠΙΝΑΚΑΣ ΠΡΟΝΟΙΩΝ ΖΩΝΩΝ
ΔΗΛΩΣΗ ΠΟΛΙΤΙΚΗΣ**

	Ζώνη	Ανώτατος Συντελεστής Δόμησης	Ανώτατο Ποσοστό Κόλυψης	Ανώτατος Αριθμός Ορόφων	Ανώτατο Ύψος σε μέτρα
	H1	1.20:1	0.70:1	2/3	8.30/11.40
	H2	0.90:1	0.50:1	2	8.30
	H2β	0.80:1	0.45:1	2	8.30
	H3	0.60:1	0.35:1	2	8.30
	H4	0.40:1	0.25:1	2	8.30
	H4α	0.50:1	0.30:1	2	8.30
	H5	0.30:1	0.20:1	2	8.30
	H5α	0.35:1	0.20:1	2	8.30
	H6	0.20:1	0.20:1	2	8.30
	H6α	0.25:1	0.15:1	2	8.30
	H6β	0.20:1	0.15:1	2	8.30
	H7	0.15:1	0.15:1	2	8.30
	H8	0.10:1	0.10:1	2	8.30
	Π1	0.15:1	0.15:1	2	8.30
	Π2	0.10:1	0.10:1	2	8.30

H: Ζώνες με επικρατούσα χρήση την κατοικία.
 Π: Ζώνες παραθεριστικής κατοικίας.
 E1: Βιοτεχνική Ζώνη περιορισμένου βαθμού οχληρίας.
 E2: Βιοτεχνική Ζώνη αυξημένου βαθμού οχληρίας.
 B1: Βιομηχανική Ζώνη περιορισμένου βαθμού οχληρίας.
 B2: Βιομηχανική Ζώνη αυξημένου βαθμού οχληρίας.
 Δ1: Ζώνη στην οποία επιτρέπεται η ανέγερση υποστατικών για μαζική εκτροφή ζώων και πτηνών εξαιρουμένων των χοίρων.
 Δ2: Ζώνη στην οποία επιτρέπεται η ανέγερση υποστατικών για μαζική εκτροφή ζώων και πτηνών συμπεριλαμβανομένων των χοίρων.
 Γ: Γεωργικές Ζώνες.
 Ζ: Ζώνες Προστασίας (αρχαιολογικοί χώροι, χώροι φυσικής καλλονής, δάση, υδατοφράκτες, καλή γεωργική γή κλπ.).

	Ζώνη	Ανώτατος Συντελεστής Δόμησης	Ανώτατο Ποσοστό Κόλυψης	Ανώτατος Αριθμός Ορόφων	Ανώτατο Ύψος σε μέτρα
	E1	0.90:1	0.50:1	2	-
	E2	0.90:1	0.50:1	2	-
	B1	0.90:1	0.50:1	2	-
	B2	0.90:1	0.50:1	2	-
	Δ1	όπως καθορίζονται στη Δήλωση Πολιτικής			
	Δ2	όπως καθορίζονται στη Δήλωση Πολιτικής			
	Γ1	0.20:1	0.15:1	2	8.30
	Γ2	0.15:1	0.10:1	2	8.30
	Γ3	0.10:1	0.10:1	2	8.30
	Z1	0.06:1	0.06:1	2	8.30
	Z2	0.03:1	0.03:1	1	5.00
	Z3	0.01:1	0.01:1	1	5.00
	Z4	0.005:1	0.005:1	1	5.00

Σημειώσεις:

Για τις πιο πάνω ζώνες ισχύουν επιπρόσθετα οι πρόνοιες που καθορίζονται στο κείμενο της Δήλωσης Πολιτικής.

Π Ι Ν Α Κ Α Σ Π Ρ Ο Ν Ο Ι Ω Ν Τ Ο Υ Ρ Ι Σ Τ Ι Κ Ω Ν Ζ Ω Ν Ω Ν
Δ Η Λ Ω Σ Η Σ Π Ο Λ Ι Τ Ι Κ Η Σ

Ζώνη	ΑΝΩΤΑΤΟΣ ΣΥΝΤΕΛΕΣΤΗΣ ΔΟΜΗΣΕΩΣ					ΑΝΩΤΑΤΟ ΠΟΣΟΣΤΟ ΚΑΛΥΨΗΣ					ΑΝΩΤΑΤΟΣ ΑΡΙΘΜΟΣ ΟΡΟΦΩΝ					ΑΝΩΤΑΤΟ ΥΨΟΣ ΣΕ ΜΕΤΡΑ				
	Ξεν.	Ο.Δ.	Τ.Χ-Τ.Ε	Υπηρ.	Κατ.	Ξεν.	Ο.Δ.	Τ.Χ-Τ.Ε	Υπηρ.Κατ.	Ξεν.	Ο.Δ.	Τ.Χ-Τ.Ε	Υπηρ.	Κατ.	Ξεν.	Ο.Δ.	Τ.Χ-Τ.Ε	Υπηρ.	Κατ.	
T1α	0.50	-	-	-	0.20	0.25	-	-	-	0.20	3	-	-	-	2	13.10	-	-	-	8.30
T1β	0.50	0.45	-	-	0.45	0.25	0.25	-	-	0.25	3	2	-	-	2	13.10	8.30	-	-	8.30
T1γ	0.50	-	0.45	-	0.20	0.25	-	0.25	-	0.20	3	-	2	-	2	13.10	-	8.30	-	8.30
T1δ	0.50	-	0.45	-	0.30	0.25	-	0.25	-	0.20	3	-	2	-	2	13.10	-	8.30	-	8.30
T2α	0.45	-	0.40	-	0.20	0.20	-	0.20	-	0.20	3	-	2	-	2	13.10	-	8.30	-	8.30
T2β	0.40	-	0.35	-	0.20	0.20	-	0.20	-	0.20	3	-	2	-	2	13.10	-	8.30	-	8.30
T2γ	0.35	-	0.25	-	0.20	0.20	-	0.20	-	0.20	3	-	2	-	2	13.10	-	8.30	-	8.30
T3α	0.30	-	0.25	-	0.15	0.20	-	0.20	-	0.15	3	-	2	-	2	13.10	-	8.30	-	8.30
T3β	0.30	-	0.25	-	0.20	0.20	-	0.20	-	0.20	3	-	2	-	2	13.10	-	8.30	-	8.30
T3γ	0.25	-	0.20	-	0.20	0.20	-	0.20	-	0.20	3	-	2	-	2	13.10	-	8.30	-	8.30
T4	0.20	-	0.20	-	0.15	0.15	-	0.15	-	0.15	3	-	2	-	2	13.10	-	8.30	-	8.30
T5	-	-	0.20	-	0.15	-	-	0.15	-	0.15	-	-	2	-	2	-	-	8.30	-	8.30
T1ε	0.50	-	0.45	0.30	0.30	0.25	-	0.25	0.20	0.20	3	-	2	2	2	13.10	-	8.30	8.30	8.30
T2ε	0.45	-	0.40	0.30	0.30	0.20	-	0.20	0.20	0.20	3	-	2	2	2	13.10	-	8.30	8.30	8.30
T3ε	0.40	-	0.35	0.30	0.30	0.20	-	0.20	0.20	0.20	3	-	2	2	2	13.10	-	8.30	8.30	8.30
T4ε	0.20	-	-	0.20	0.20	0.15	-	-	0.15	0.15	3	-	-	2	2	13.10	-	-	8.30	8.30
T5ε	-	-	-	0.15	0.15	-	-	-	0.15	0.15	-	-	-	2	2	-	-	-	8.30	8.30

Ξεν. = Ξενοδοχεία
Τ.Χ. = Τουριστικά χωριά
Υπηρ. = Υπηρεσίες

Ο.Δ. = Οργανωμένα Διαμερίσματα
Τ.Ε. = Τουριστικές Εγκαταστάσεις
Κατ. = Κατοικίες

Σημείωση: Για τις πιο πάνω ζώνες ισχύουν επιπρόσθετα οι πρόνοιες που καθορίζονται στο κείμενο της "Δήλωσης Πολιτικής".

26
27



VALLIA VILLAGE

26
30 ARKAKA VILLAGE

S

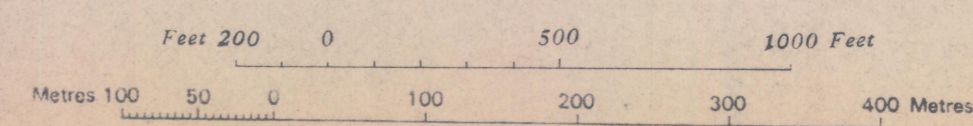
E

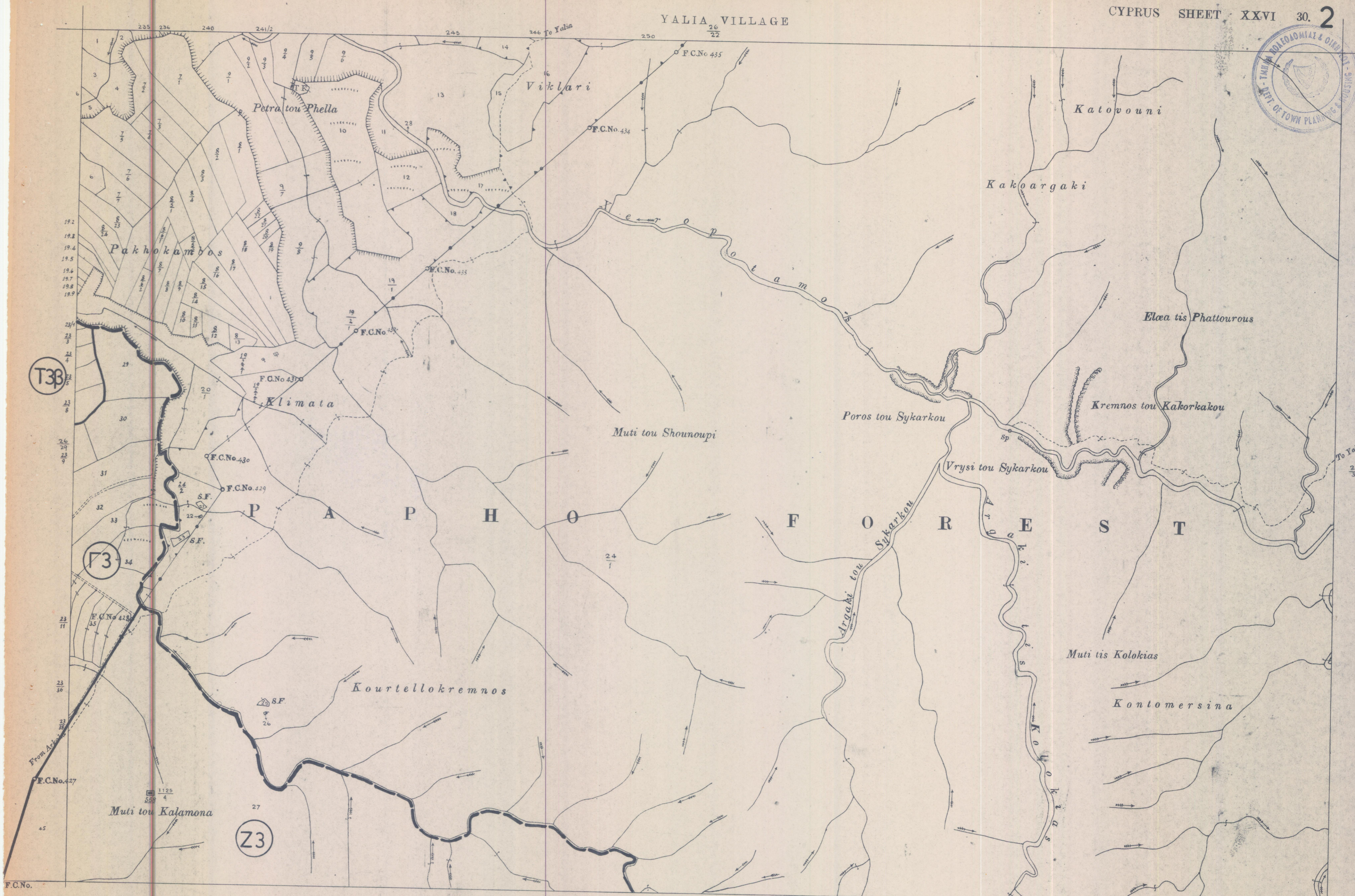

A

Surveyed by Dept. of Lands & Surveys 1924
State Copyright Reserved
Revised from D.L.O. plans January 1983

26
37

Scale 1 : 5000





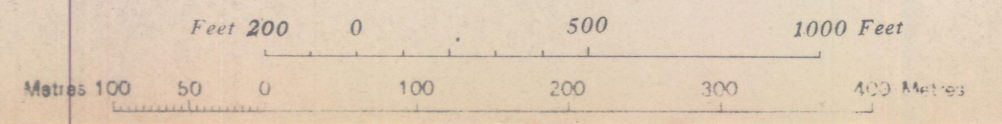
T38


Γ3

Z3

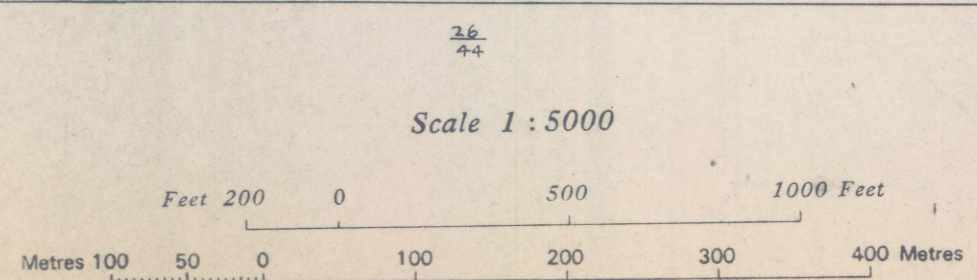
Surveyed by Dept. of Lands & Surveys 1928
State Copyright Reserved
Revised from D.L.O. plans January 1983

Scale 1 : 5000





Surveyed by Dept. of Lands & Surveys, 1923
State Copyright Reserved
Revised from D.L.O. plans January 1983



MAGOUNDA VILLAGE MAGOUNDA VILLAGE

26/37

S E A

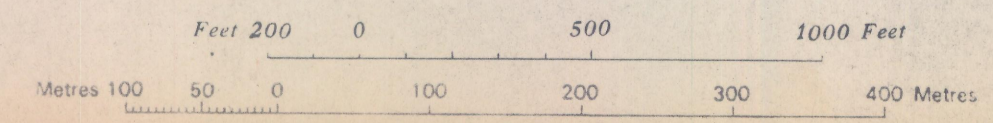
ARKAKA VILLAGE

From Polis 67 68 69 69 71 72/1/1 2
14.5 15 16 17 18 19 20 21 22 23 24 25 26 27 28 29 30 31 32 33 34 35 36 37 38 39 40 41 42 43 44 45 46 47 48 49 50 51 52 53 54 55 56 57 58 59 60 61 62 63 64 65 66 67 68 69 70 71 72 73 74 75 76 77 78 79 80 81 82 83 84 85 86 87 88 89 90 91 92 93 94 95 96 97 98 99 100



Surveyed by Dept. of Lands & Surveys 1924
 State Copyright Reserved
 Revised from D.L.O. plans January 1983

Scale 1 : 5000

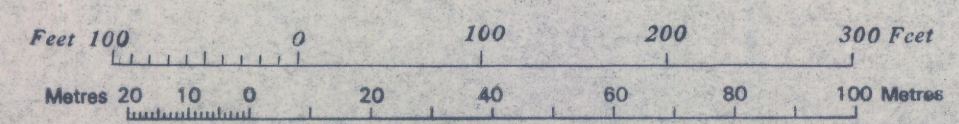


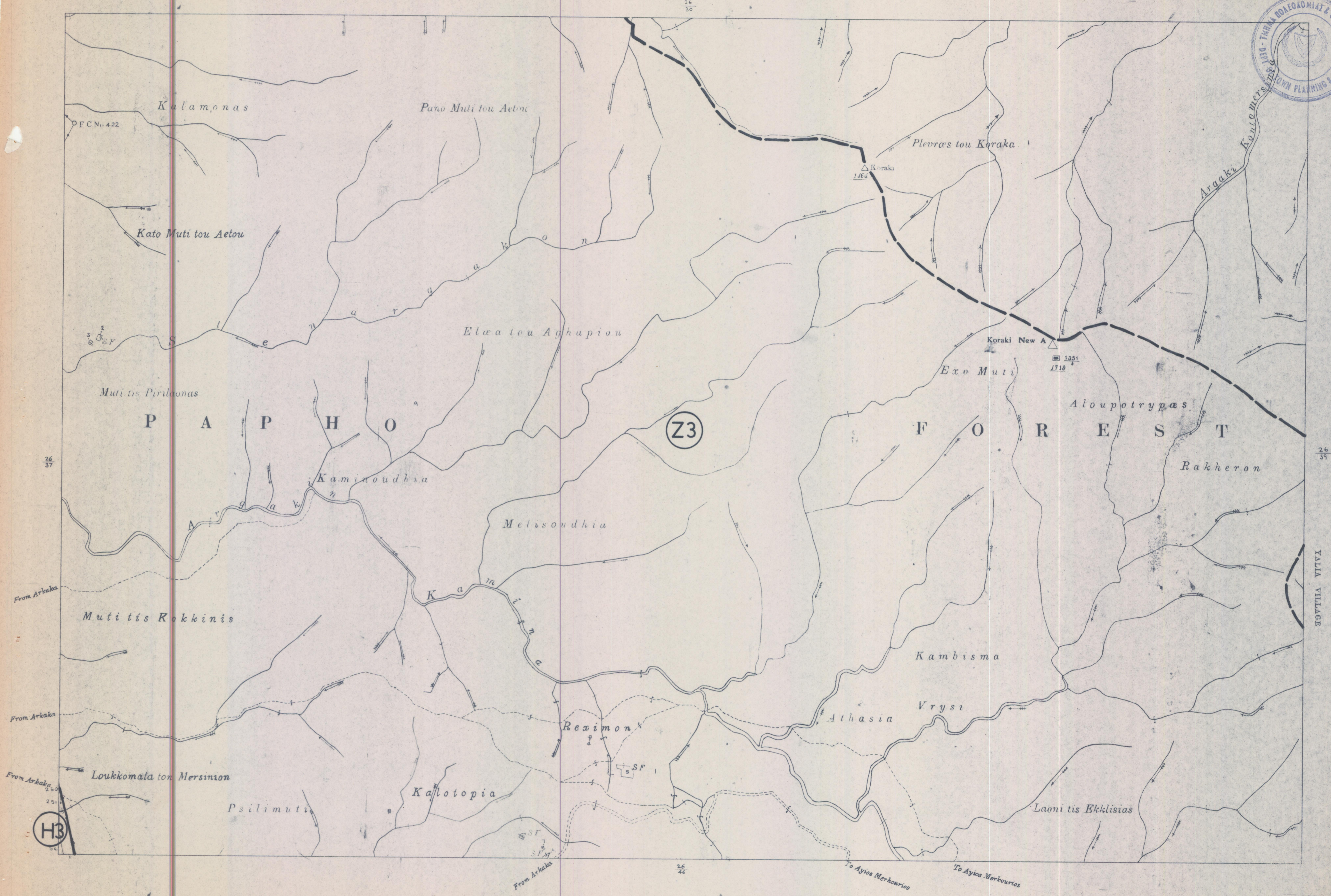
ARGAKA



Surveyed by Dept. of Lands & Surveys 1924
State Copyright Reserved

Scale 1 : 1250





H3

Z3

Surveyed by Dept. of Lands & Surveys 1924 & 1928
State Copyright Reserved

Scale 1 : 5000

Feet 200 0 500 1000 Feet



ARRAKA VILLAGE

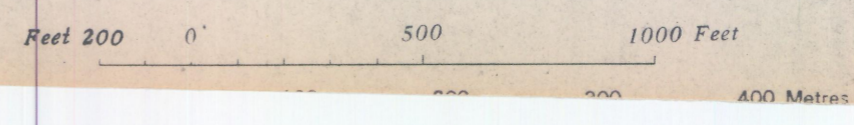
ARRAKA VILLAGE

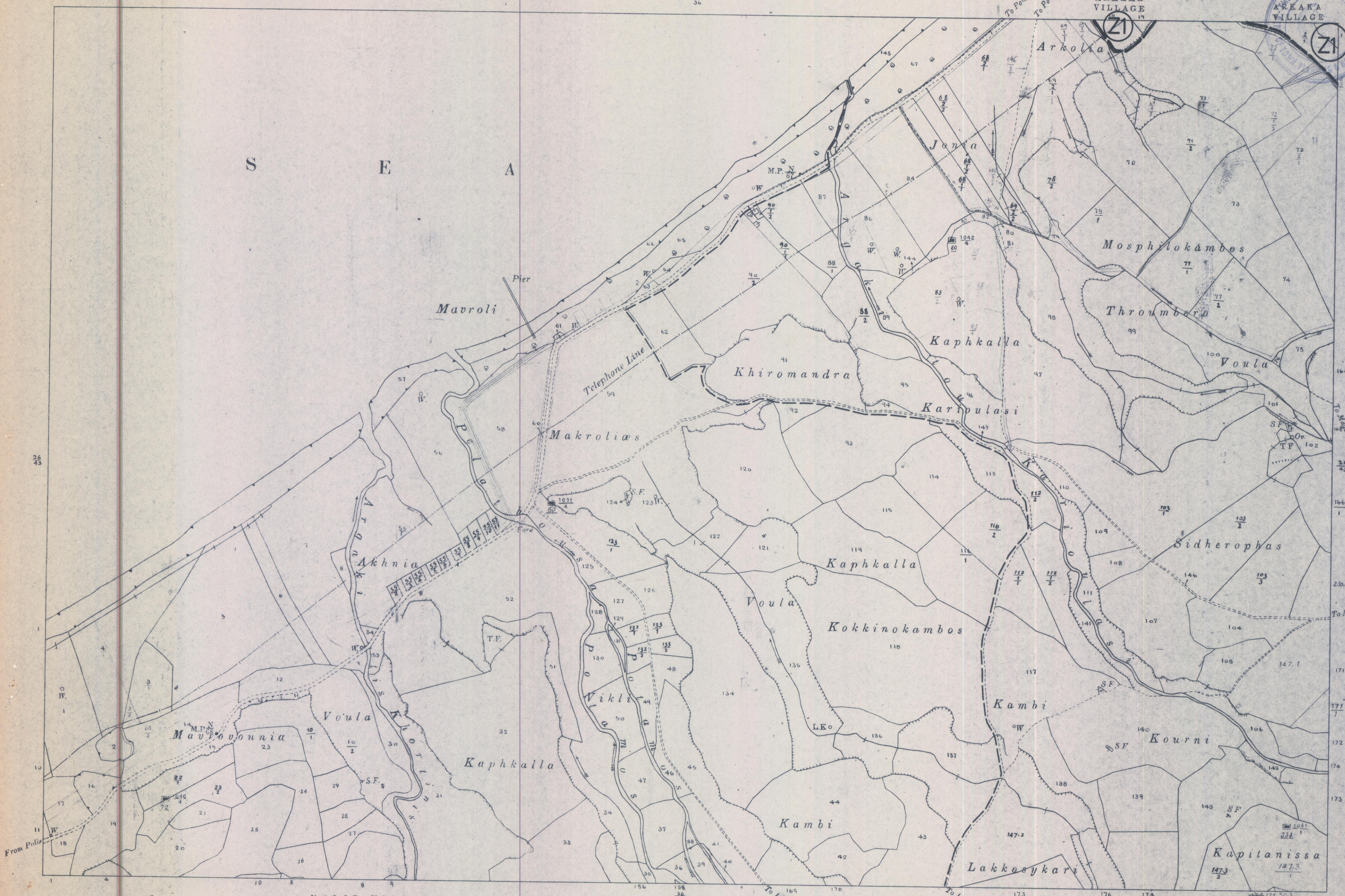
Z3

Z3

Surveyed by Dept. of Lands & Surveys 1928
State Copyright Reserved

Scale 1 : 5000

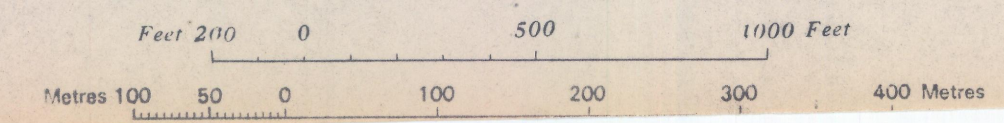


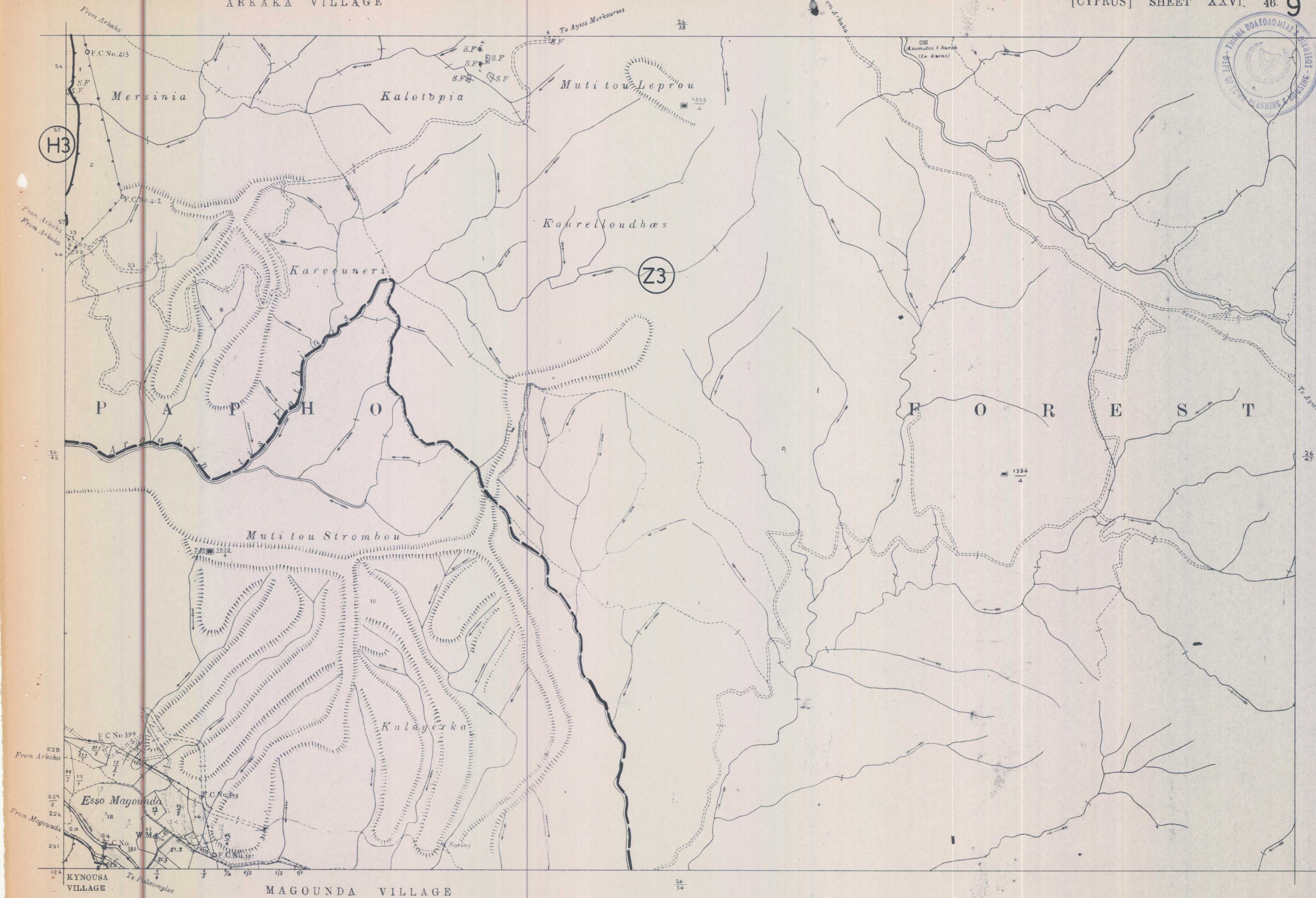



POLIS VILLAGE

Surveyed by Dept. of Lands & Surveys 1923
State Copyright Reserved


Scale 1 : 5000





Surveyed by Dept. of Lands & Surveys 1924 & 1928
State Copyright Reserved

Scale 1 : 5000

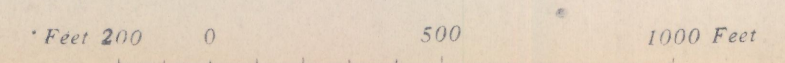


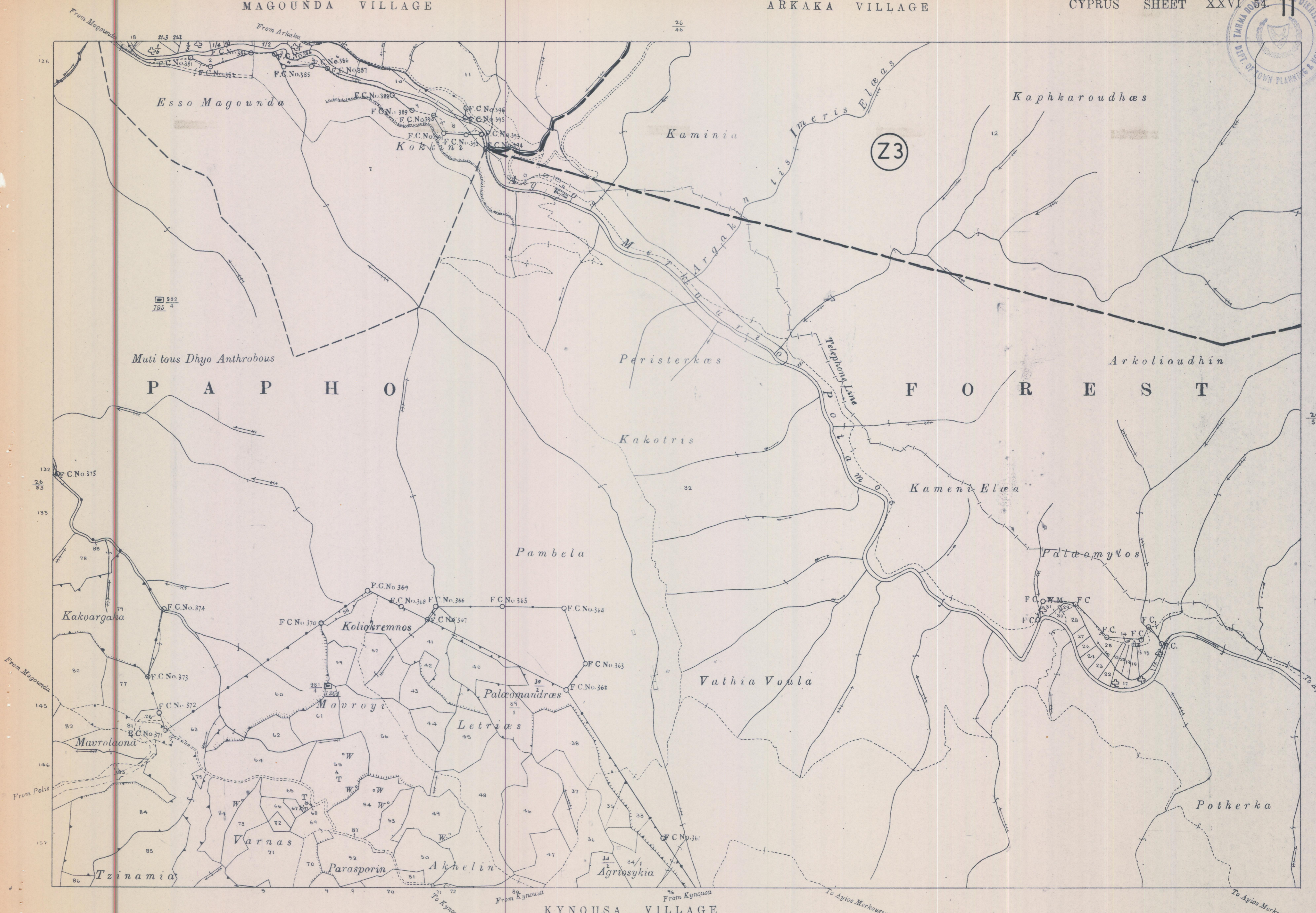



Z3


Surveyed by Dept. of Lands & Surveys 1929
State Copyright Reserved

Scale 1 : 5000





Surveyed by Dept. of Lands & Surveys 1924
State Copyright Reserved





PAPHOS VILLAGE

LYSO VILLAGE

Surveyed by Dept. of Lands & Surveys 1929
State Copyright Reserved

Scale 1:5000

